


Leyenda Cuenca Hidrografica				
Id	Nombre cuenca	Nombre Subzona	Area (Ha)	%
1	Amaime	Rios Amaime y Cerrito	78726,361	78%
2	Guachal	Rio Guachal (Bolo, Fraile y Parraga)	21669,915	22%
Total			100396,28	100%



Alcaldía de Palmira

SECRETARIA DE PLANEACIÓN MUNICIPAL
SUBSECRETARIA DE PLANEACIÓN TERRITORIAL

Contenido:

HIDROGRAFÍA Y ÁREAS HIDROGRAFICAS

Fuentes:

Cartografía Base:
Instituto Geografico Agustín Codazzi-IGAC

Cartografía Temática:
Base predial Municipio de Palmira
Secretaría de Planeación

Escala de impresión:

1:65.000

Mapa:

1DR-04

Fecha:

Septiembre/2023

Leyenda

Hidrografía

Tipo de Drenaje

- Rios
- Quebradas
- Acequias
- Zanjones
- Cañadas
- Canales
- Cuerpo de Agua

Convenciones:

Base

- Limite Corregimientos
- Aeropuerto
- Limite Municipios
- Centros poblados
- Limites Departamental

Clasificación del Suelo

Tipo de suelo

- Expansión
- Suburbano
- Urbano

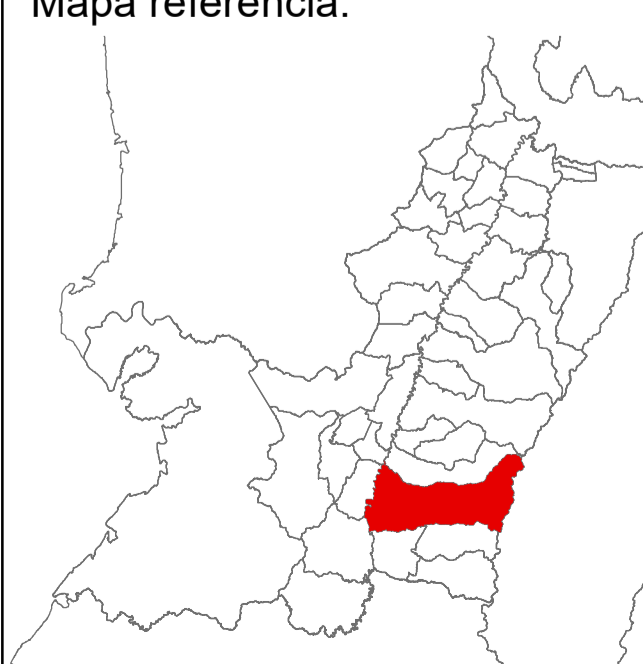
Topografía

- Indice
- Intermedia

Sistema Vial

- Red Departamental


Mapa referencia:



MAGNA Colombia Origen Unico

Projection: Transverse Mercator
Falso Este: 5000000,0
Falso Norte: 2000000,0
Meridiano Central: -73,0
Factor Escala: 0,9992
Latitud de Origen: 4,0

Sistema de Coordenadas Geograficas:
GCS_MAGNA



Plan de Ordenamiento Territorial

Documento Diagnóstico